

ANNEXE

6.F PLAN DU DROIT DE PRÉEMPTION URBAINE ET DES PÉRIMÈTRES







échelle 1 : 10 000



PLU APPROUVÉ
04 NOVEMBRE 2016

MODIFICATION SIMPLIFIÉE N° 1
APPROUVÉE LE 18 DÉCEMBRE 2020



-  Droit de Préemption Urbain renforcé
-  Droit de Préemption Urbain simple
-  Droit de Préemption Commercial
-  Périimètre de prise en compte d'une opération d'aménagement
-  Zone d'Aménagement Concerté
-  Espace Naturel Sensible des Côtes de Clermont

