


ANNEXE





6.G PLAN DES PÉRIMÈTRES ARCHÉOLOGIQUES

échelle 1 : 10 000



PLU APPROUVÉ
04 NOVEMBRE 2016



-  Zones sans seuil = zones 1 et 2
-  Zone avec seuil de 500 m² = zone 3
-  Zone avec seuil de 1 000 m² = zone 4
-  Zones avec seuil de 2 000 m² = zones 5 et 6

